

01	02	03	04	05	06	07	08	09	10	11	12	13	14	15	16	17	18	19	20	21	22	23	24	25
----	----	----	----	----	----	----	----	----	----	----	----	----	----	----	----	----	----	----	----	----	----	----	----	----

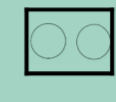


MENGEN  
(BOLU)

G28-a-07-a  
G28-a-02-d

MENGEN (BOLU) İLÇESİ  
HACİMETLER KOYU  
TAPUNUN 143 ADA-36 PARSEL  
İLAVE REVİZYON NAZIM İMAR PLANI

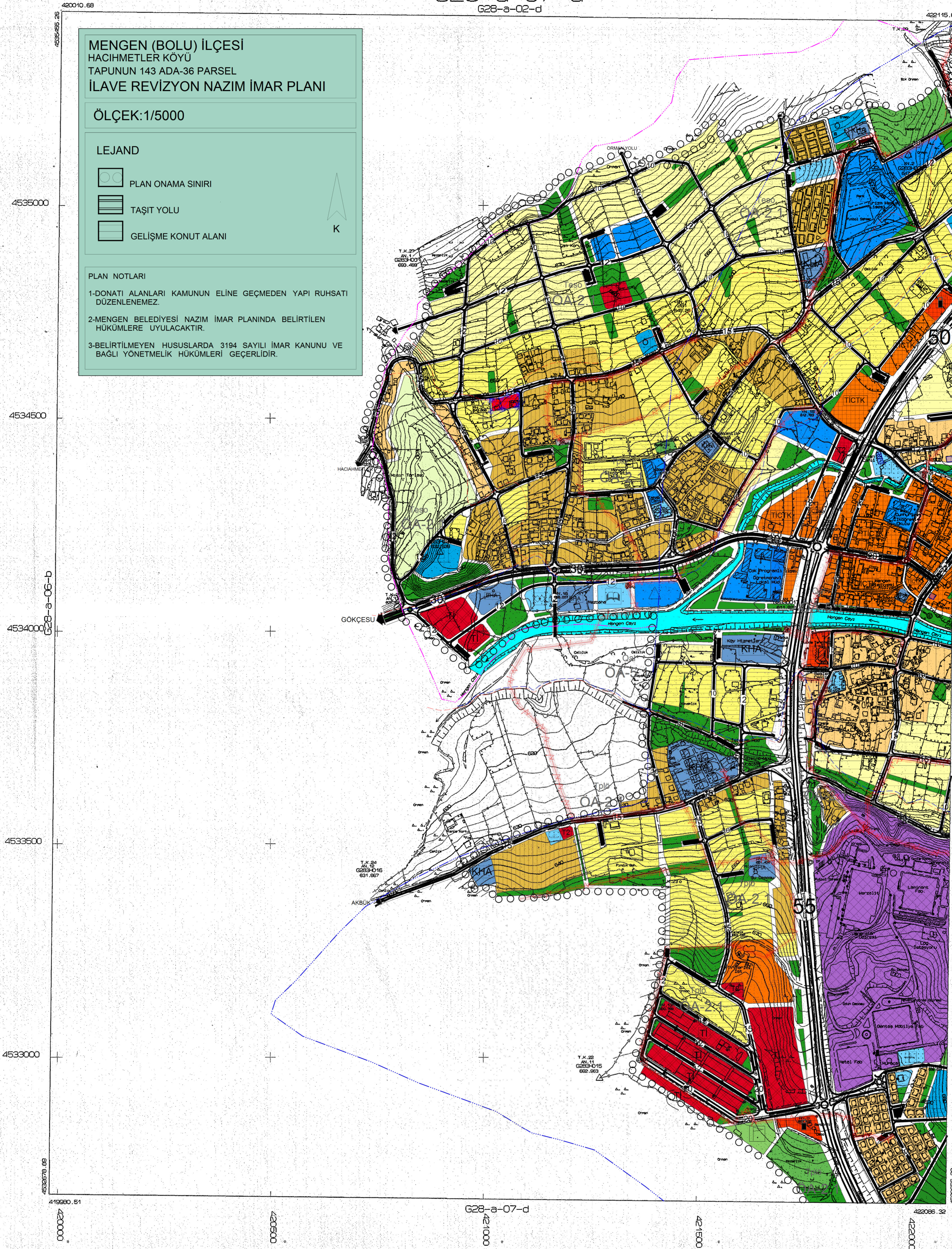
ÖLÇEK: 1/5000

LEJAND

-  PLAN ONAMA SINIRI
-  TAŞIT YOLU
-  GELİŞME KONUT ALANI

PLAN NOTLARI

- 1-DONATI ALANLARI KAMUNUN ELİNE GEÇMEDEN YAPI RUHSATI DÜZENLENEZ.
- 2-MENGEN BELEDİYESİ NAZIM İMAR PLANINDA BELİRTİLEN HÜKÜMLERE UYULACAKTIR.
- 3-BELİRTİLMEYEN HUSUSLARDA 3194 SAYILI İMAR KANUNU VE BAĞLI YÖNETMELİK HÜKÜMLERİ GEÇERLİDİR.



İTTF 66 KOORDİNAT SİSTEMİNDE  
KUT. ANADOLU M.H. İNŞ. LTD. ŞTİ. VE  
BELE. M.H. İNŞ. TIC. LTD. ŞTİ.  
ÇİZİM GEREĞİNDE YAPILAN  
YAPILAN 7 ADET HALIHAZIR  
HARİTA ÇİZİMİ.

18/1/2008



İLLER BANKASI  
VEYSEL ÇELİK  
HARİTA BAŞKANI

1:5000

MÜTEAHHİT : ANADOLU M.H. İNŞ. LTD. ŞTİ. VE  
BELE. M.H. İNŞ. TIC. LTD. ŞTİ.  
SORUMLU M.H. : BAYRAM GÖNÜL  
TERSİMAT : ANADOLU M.H. İNŞ. LTD. ŞTİ.

MENGEN -G28-a-07-a  
(BOLU)